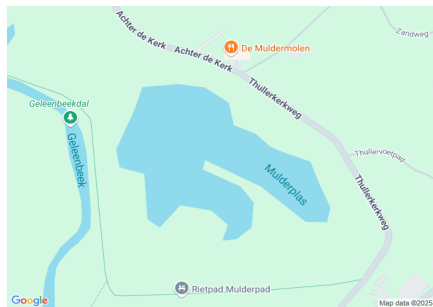





Visvijver De Mulderplas te Schinnen/Thull



Algemene beschrijving

Coördinaten: 50.938612678479885, 5.892131423950233
Grootte: 2,8 ha
Max. diepte: 2,5 meter
Gem. breedte: 1025 meter
Watertype: vijver
Opgenomen in: Alleen in verenigingslijst van viswateren
Naam HSV/HSF: HSV Ons Genoegen
Plaats HSV/HSF:



Visrecht

Verhurder visrecht:
Visrecht hengelsportvereniging:

NatuurMonumenten
volledig visrecht gehuurd van eigenaar

Huidige ecologie & milieu

Waterplantenbedekking zomer:

Totaal waterplanten	25 %
Bovenwaterplanten:	15 %
Drijfbladplanten:	10 %
Onderwaterplanten:	0 %

Milieu overig:

Doorzicht:	< 40 cm
Bodemsoort:	Klei
Bagger:	25 - 50 cm
Vismigratie mogelijk:	Nee

Meest gevangen vissoorten:



karpers




blankvoorn



baars

Viswatertype: Snoek-blankvoorn viswatertype



Sportvisserij



recreatievisser



karpervisser

Let op: Viswedstrijdtrajecten aanwezig!

Meest gewaardeerd door de sportvisser
mooie omgeving
goede karpersstand (grote vissen)
veel verschillende vissoorten

Belangrijkste knelpunten sportvisserij:
aalscholvervaat
te weinig beschutting/paaigebied voor vis

Gewenste maatregelen sportvisserij:

Sportvisserij	
Omschrijving wedstrijdtraject(en)	---
Bijzondere regels	---
Aanwezige voorzieningen	<i>aangepaste visplaats (mindervalide sportvisser)</i> :1 mindervalide vissteiger
	<i>vissteiger</i> 12 vissteigers
Aantal vissers per dag gedurende zomerperiode	werkdag: 10 weekend: 20 topdag: 35

Visserijbeheer	
Vissterfte: (laatste 5 jaar)	geen
Visuitzettingen: (laatste 5 jaar)	geen
Visonttrekking:	<i>Nee</i>
Is er een visserijkundig onderzoek uitgevoerd?	<i>Ja</i> Op 18 november 2014 is op verzoek van HSV Ons Genoegen te Schinendoor Sportvisserij Nederland een visserijkundig onderzoek uitgevoerd in de Mulderplas te Schinnen. Het onderzoek is uitgevoerd in het kader van de Cursus Visvijverbeheer, deze cursus wordt door een aantal bestuursleden van HSV Ons Genoegen gevolgd. In de zomer (21 augustus 2014) is een milieuinventarisatie, inclusief metingen voor een dieptekaart, uitgevoerd en op 20 november 2014 is een visserijkundig onderzoek uitgevoerd. Het visserijkundige onderzoek is uitgevoerd met behulp van het elektrisch schepnet.
Overige/bijzonderheden	2013 KHV virus op water, dit virus is nu sterk afgezwakt. Vrijwel geen last meer van het virus. In 2013 is er een sterfte geweest (KHV)

Wensen/actieplan komende 5 jaar													
Wensen	<p>Borgen dat de kwaliteit van de viswateren zodanig blijven dat er geen vissterfte optreedt en de leden er goede vangsten hebben en houden, wel rekening houdende met de natuurlijke draagkracht van de viswateren, door een goed beleid m.b.t. beheer en visuizet;</p> <p>Zorgen voor een natuurlijke en schone omgeving bij de visvijvers met diversiteit in flora en fauna en in het verlengde hiervan een goed onderhoud aan vijvers, oevers, vissteigers en goed bereikbare visplekken;</p> <p>Mulderplas: Het voornaamste is een juiste balans tussen de draagkracht van de vijver en de vis die erop zit. De mulderplas wordt ingericht als een natuurlijke vijver waar een gezond ecosysteem/ water- en visbestand de basis is.</p> <p>Daarnaast een prachtig natuurgebied waar vissers, wandelaars en recreanten kunnen genieten van de natuur.</p>												
Actieplan: (laatste 5 jaar)	<table border="1"> <thead> <tr> <th><i>Jaartal</i></th> <th><i>Omschrijving</i></th> </tr> </thead> <tbody> <tr> <td>2016</td> <td>zie "SWOT sanalyse" in bijlage 2</td> </tr> <tr> <td>2017</td> <td>zie "SWOT sanalyse" in bijlage 2</td> </tr> <tr> <td>2018</td> <td>geen</td> </tr> <tr> <td>2019</td> <td>geen</td> </tr> <tr> <td>2020</td> <td>geen</td> </tr> </tbody> </table>	<i>Jaartal</i>	<i>Omschrijving</i>	2016	zie "SWOT sanalyse" in bijlage 2	2017	zie "SWOT sanalyse" in bijlage 2	2018	geen	2019	geen	2020	geen
<i>Jaartal</i>	<i>Omschrijving</i>												
2016	zie "SWOT sanalyse" in bijlage 2												
2017	zie "SWOT sanalyse" in bijlage 2												
2018	geen												
2019	geen												
2020	geen												
Overige bijzonderheden	<p>Gebiedsbeschrijving De Mulderplas ligt in de provincie Limburg, ten zuidoosten van van het plaatsje Schinnen. De Mulderplas ligt in het beekdal van de Geleenbeek. De Mulderplas heeft een onregelmatige vorm. In het midden ligt een groot langgerekt schiereiland. De oostelijke uitloper is zwaar begroeid met riet. In het verleden is de Mulderplas opgevuld met gruis uit de steenkoolwasserijen. Dit gruis is deels afgedekt met klei. Mulderplas (aug. 2014): Oeverlengte 1025 meter Bodemsoort Kolengruis, deels afgedekt met klei. O2 gehalte* 4,8 mg/l bedekking waterplanten: bovenwater 15% drijfblad 10 % Temperatuur* 17 oC pH* 7,6 onder water 0 % Zichtdiepte* 30 cm Geleidbaarheid 507 µS De huidige situatie van de Mulderplas: het brasem snoekbaars viswatertype 2.2 Bereikbaarheid en bevisbaarheid De Mulderplas is bereikbaar aan de noordzijde via Thullerkerkweg te Schinnen, hier ligt een grote parkeerplaats. Rondom de Mulderplas loopt een wandelpad. Een klein stukje van de zuidelijke oever is niet bevisbaar. Langs de Mulderplas liggen 12 vissteigers, bij de parkeerplaats ligt een minder valide steiger. Verder zijn er diverse stekken waar vanaf de oevergevisst kan worden.</p>												



Dieptekaart Mulderplas Augustus 2014

